

Willkommen im Erlebniswald Historischer Tiergarten Siegen

Ein Wald wie kein anderer ... zwischen gestern, heute und morgen.

Liebe Besucherinnen und Besucher,

das Waldgebiet Tiergarten, in dem sie sich gerade befinden, umfasst eine Fläche von gut 100 Hektar. Seine Entstehung geht bereits auf das 17. Jahrhundert zurück als der weitgereiste Fürst Johann Moritz zu Nassau-Siegen (1604 – 1679) auf dem hiesigen Wellersberg einen Tiergarten anlegen ließ. Dieser diente sowohl zur Zerstreuung der damaligen höfischen Gesellschaft als auch zur Jagd. Noch heute können sie aus dieser Zeit Wege (z.B. den Kutschenweg) und Sichtachsen erkennen. Historische Pläne belegen die Ausdehnung und Struktur des Gebietes.

Allgemein hat der Wald seit jeher für Menschen eine große Bedeutung und genießt einen sehr hohen Stellenwert in der Bevölkerung. Wurde er früher vor allem als biologische Ressource und als Wirtschaftsfaktor gesehen und genutzt, so erlangt er heute immer mehr Bedeutung als Erholungs- und Erlebnisraum. So vermittelt er zum einen mit seinen vielfältigen Sinneseindrücken an Naturbildern, Geräuschen und Gerüchen ein attraktives Gegengewicht zum urbanen Alltag und bietet Ruhe und Entspannung. Zum anderen bietet er viel Raum für verschiedenartige Freizeitaktivitäten. Auch Umfragen belegen, dass die Bedeutung des Waldes als Erholungs- und Erlebnisraum sehr hoch eingeschätzt wird.

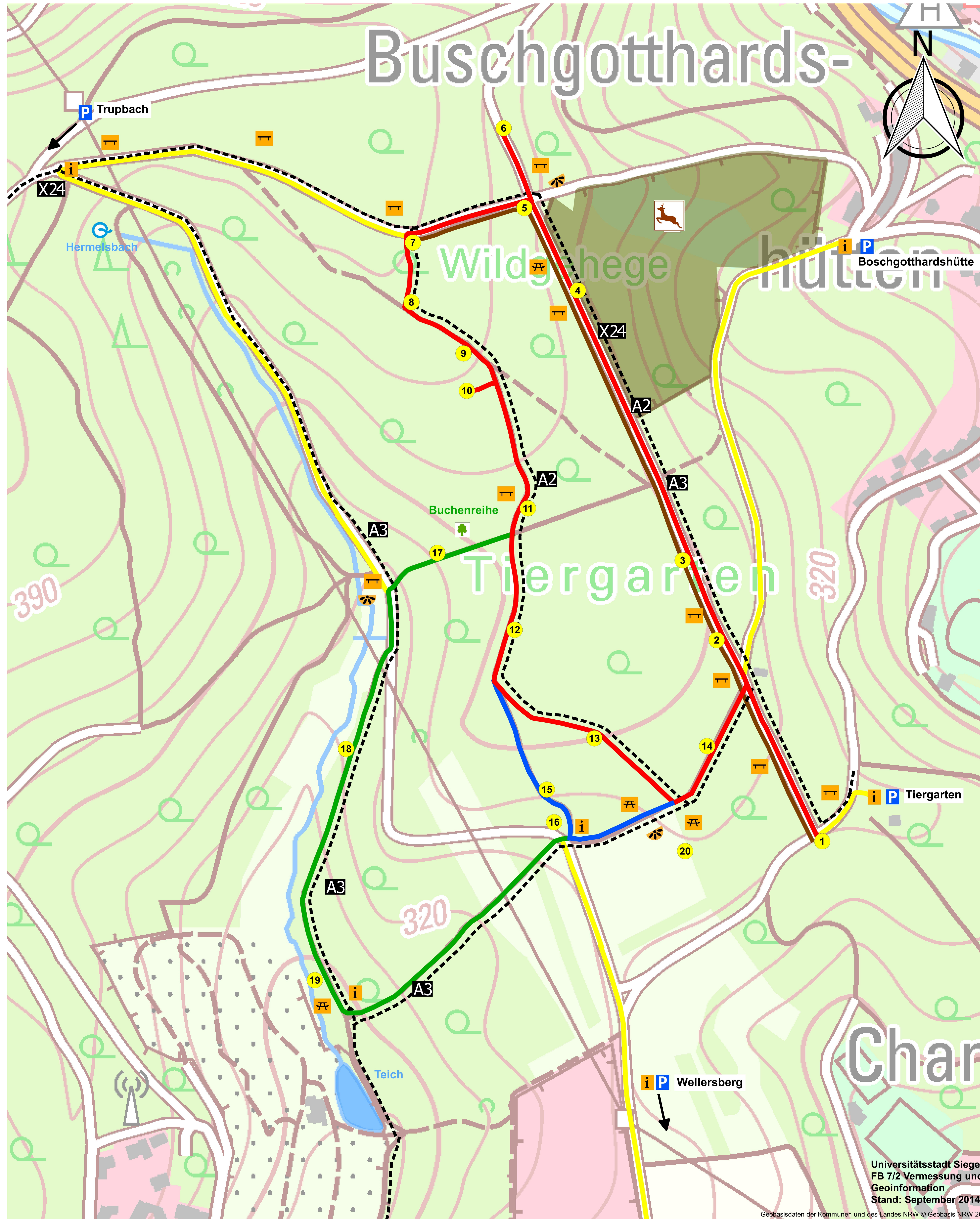
Neben der allgemeinen Erholungsfunktion des Waldes möchte die Universitätsstadt Siegen die (Erlebnis-) Vielfalt auch gezielt für umweltpädagogische Zwecke einsetzen. So entsteht hier seit Herbst 2014 der Erlebniswald Historischer Tiergarten Siegen. Das Konzept dieses Erlebniswaldes wurde von der städtischen Grünflächenabteilung - Forstverwaltung - entwickelt und umgesetzt.

Umweltpädagogisches Ziel des Erlebniswaldes Historischer Tiergarten Siegen ist es, sie für die Wahrnehmung der Umgebung zu sensibilisieren und Informationen hierüber weiterzugeben. Hier steht die interaktive Nutzung im Vordergrund! Hier sollen sie als Nutzer und Betrachter selbst aktiv werden und spielerisch Wissenswertes über den Wald mit seinen vielen Facetten lernen. Die verschiedenen Stationen entlang der Rundwege stellen einen direkten Bezug zur umgebenden Landschaft her, in der sie aufgestellt sind, sodass gleich vor Ort neues entdeckt werden kann.

Um diese Erlebnisvielfalt hier im Tiergarten langfristig zu erhalten, weisen wir sie als Erholungsuchende im Wald auf einige Pflichten besonders hin:

- Nehmen sie bitte Rücksicht auf die Lebensgemeinschaft Wald und andere Erholungsuchende
- Leinen sie bitte ihre Hunde außerhalb der Waldwege an
- Nehmen sie ihre Abfälle bitte mit nach Hause
- Entfachen sie kein Feuer und rauchen sie zwischen dem 1. März und dem 31. Oktober nicht im Wald
- Fahren sie ausschließlich auf den befestigten Waldwegen Rad
- Beachten sie bitte forstliche Absperrungen, es droht Lebensgefahr
- Folgen sie bitte den Anweisungen des städtischen Forstpersonals

Wir wünschen ihnen einen erlebnisreichen Aufenthalt






















Erlebnisstationen

- | | | | |
|-----|------------------|----|--------------|
| ✓ 1 | Waldblicke | 10 | Barfußpfad |
| ✓ 2 | Baumtelefon | 11 | Kronenblick |
| ✓ 3 | Baumklang | 13 | Sasse |
| 4 | Damwildgehege | 14 | Fledermaus |
| 5 | Kunsteintrag | 15 | Kriechtunnel |
| 6 | Rehtor | 16 | Waldameise |
| ✓ 7 | Hirschsprung | 17 | Buchenreihe |
| 8 | Historische Jagd | 18 | Geräuschwelt |
| 9 | Baumalter | 19 | Hermelsbach |
| 10 | Specht | 20 | Slackline |

✓ Station ist fertiggestellt und nutzbar

Zeichenerklärung

- | | |
|---|--|
|  | Standort |
|  | Walderlebnispfad (Wegesymbol) |
|  | Walderlebnispfad - Zuwegung |
|  | Walderlebnispfad - Rundweg 1 (2,5 km) |
|  | Walderlebnispfad - Rundweg 2 (2,6 km) |
|  | Walderlebnispfad - Rundweg 3 (3,3 km) |
|  | Pilzlehrpfad (1,2 km) weiter über Rundwege 1-3 |
|  | Parkplatz |
|  | Wildgehege |
|  | Buchenreihe |
|  | Hermelsbach-Quelle |
|  | Bank |
|  | Bank-Tisch-Kombination |
|  | Informationstafel |
|  | Aussichtspunkt |
|  | SGV Wanderwege |
|  | Rundweg A2 |
|  | Rundweg A3 |
|  | Möhne-Westerwald-Weg (Fernwanderweg) |